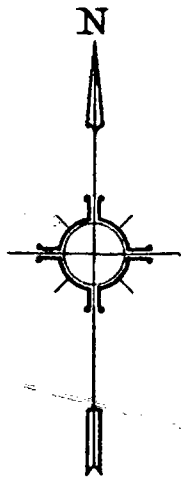
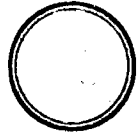
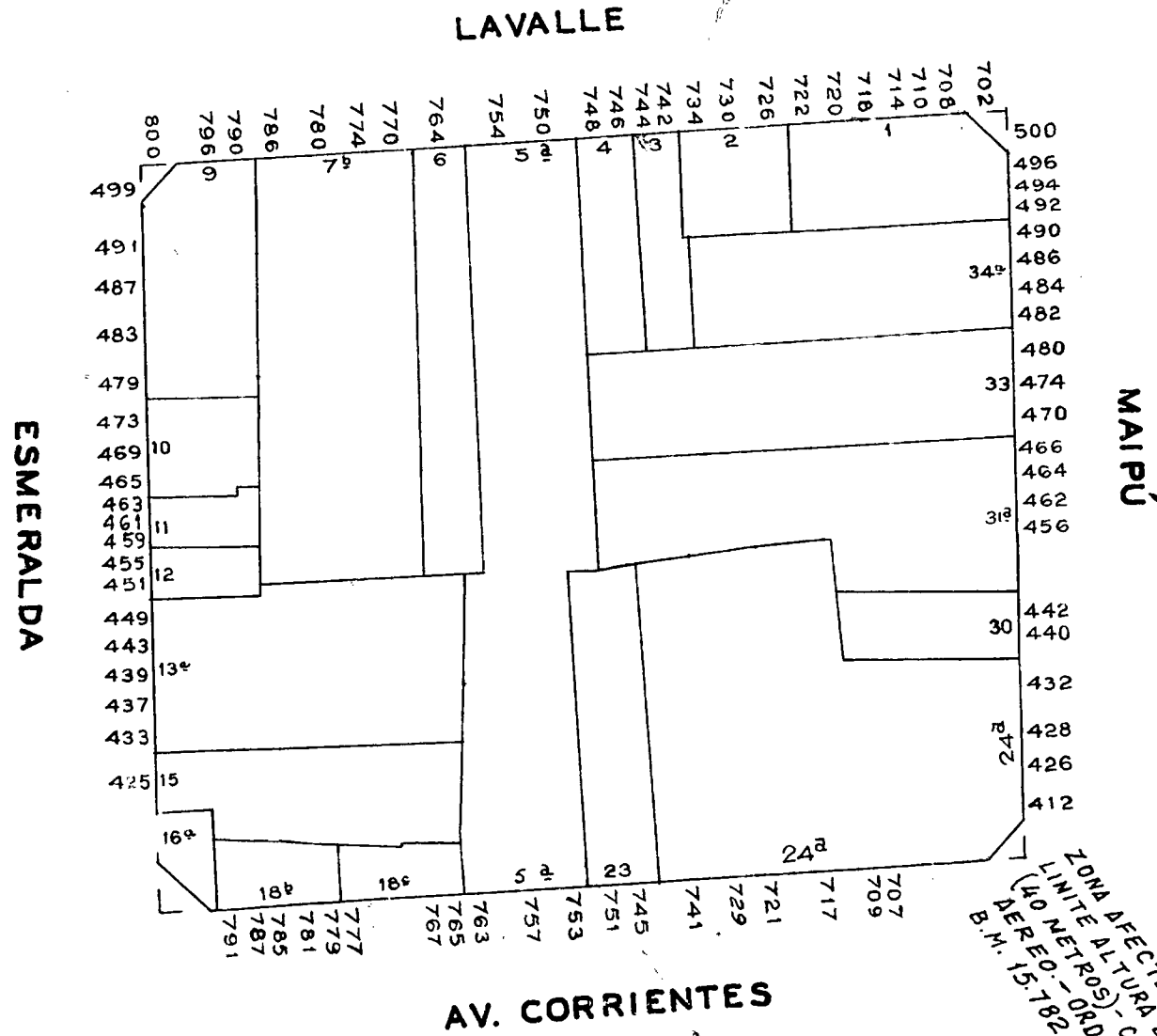


MUNICIPALIDAD DE LA CIUDAD DE BUENOS AIRES
 DIRECCIÓN DEL CATASTRO
 ESCALA 1:1.000



HOJA CART. 54



ZONA AFFECTADA EDIFICIOS
 (40 METROS) - CORREDOR
 AEREO - ORD. 34-203-78
 B.M. 15.782

R. Ramirez

NOMENCLATURA PARCELARIA

C.14 S. 1 M.13

RELEVAMIENTO: NOV.-943

Vº Bº *[Signature]*

CONSERVACIÓN

7) NOTA 1/11263-D.C.-50...
 ENLARGAMIENTO DE LAS PARC. 5 y 22 Ed
 5.ª - PLANO. C.S. 48-57...
 H.O. de A. ... 13.6.57...
[Signature]
 8) Nota 11132-D.C.-60...
 Unificación de las parcelas 3 y 32
 en 31º Plano M 071-66...
 Av. ... 3-8-87...
[Signature]
 9) Nota 2015-D.P.U.-79. Unificación
 de oficio de las parcelas 24, 25, 26,
 27, 28 y 29 en 24ª -
 AN. 25-IX-79...
[Signature]
 10) carp. 2610 - Det. y c. 05
 M.º.º. PART. de la Parcela 5ª
 Plano M-400-05
 Zona de Electroducto
 M-07 - M.º.º.º.